

suzy et alain guillard

chemin de la source 38430 St Jean de Moirans

phone
04.76.35.49.44

mobile
06.80.32.05.82

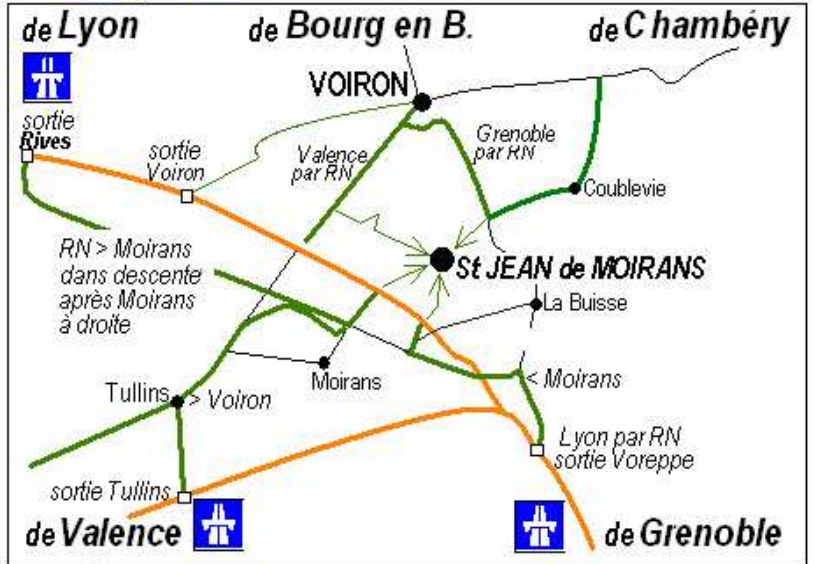
@ e-mail
a.s.guillard@orange.fr



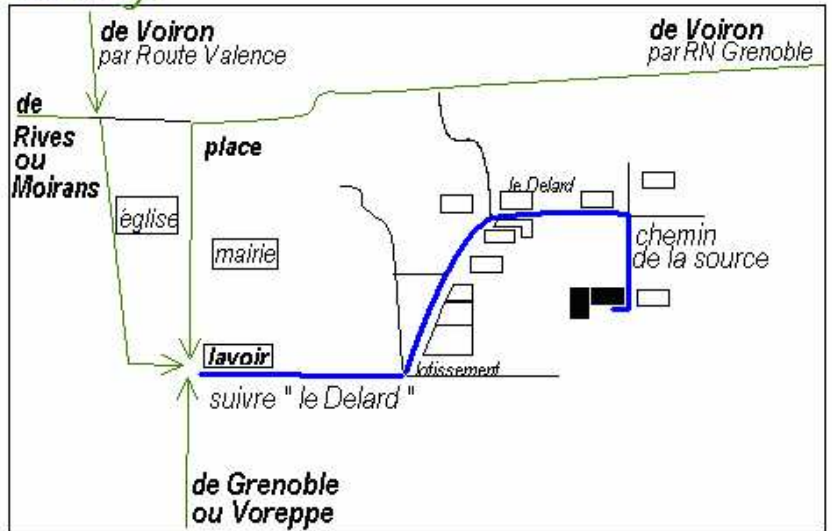
<http://www.gite-la-source.com>

GPS
45°20'38.64"N / 5°35'19.45"E

vers St Jean...



au village



allo...
06 80 32 05 82
...je suis perdu !

fixe 04 76 35 49 44



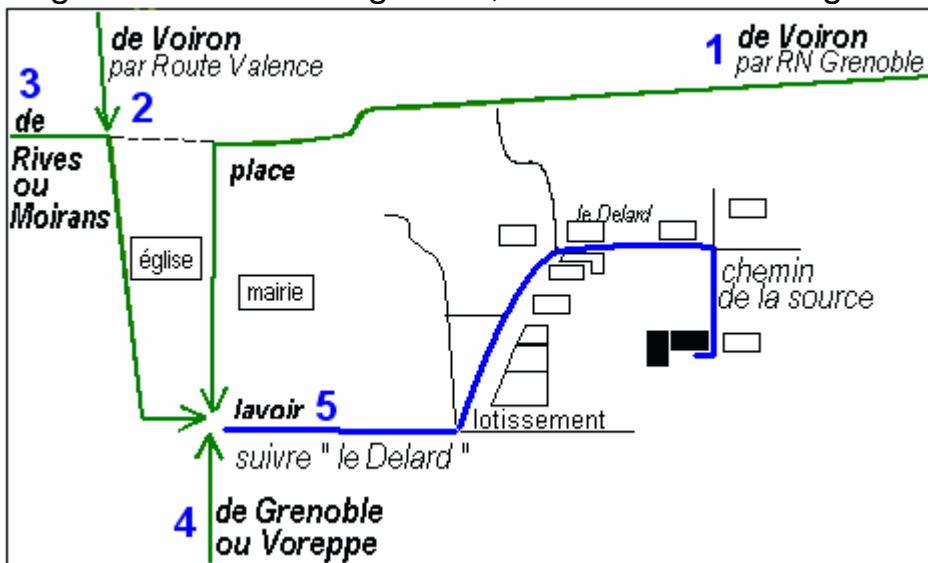
bougez pas...
on arrive !

[accès détaillé depuis le village >](#)

vous arrivez au village venant de...

1 • de Voiron vers Grenoble par la RN75,

après le stade au 2^e feu, celui du SuperMarket, prendre à droite, la route descend, à l'arrivée sur la place du village, tourner à gauche, longer la place, longer la mairie sur la gauche, au lavoir tourner à gauche > 5



2 • de Voiron vers Valence par la RN592, à 'La Patinière' prendre à gauche, pont sur la voie ferrée, col, longer cimetière sur la droite, à l'entrée du village prendre à gauche, longer l'église à gauche. au stop, face au lavoir, prendre en face. > 5

3 • de Rives ou Moirans,

à l'entrée du village prendre à droite, longer l'église à gauche. au stop, face au lavoir, prendre en face. > 5

4 • de Grenoble, sortie autoroute à Voreppe >RN75, après Voreppe suivre Moirans, longer la zone Centr'Alp, après 'entrepôt du bricolage' prendre à droite, après pont sur l'autoroute, longer stade sur la gauche. à l'entrée du village, prendre 1^{ère} rue à droite au lavoir. > 5

5 • au lavoir.

Suivre 'Le Delard'

Longer le parking sur votre gauche. Passer un ralentisseur.

Passer un rétrécissement entre des maisons, vous avez priorité.

Peu après prendre à gauche,

la rue qui monte **inclinée** le long d'un lotissement.

La rue tourne à droite, à 50 mètres sur la droite voir le jardin et la façade nord du gîte. Prendre **immédiatement à droite** le 'chemin de la source'.

Tourner à droite dans la cour...

