



Recherche documentaire Alain Guillard 2022-23

-  **à Voir.** à Lons le Saulnier. au Nord... au Sud **nosTops.**

OT  office tourisme adresse GPS  39 carte en fin de dossier


-  **Lons le Saulnier.**  39000

OT  place du 11 novembre.

<https://www.jura-tourism.com/vivre-le-jura/visiter/villes-et-villages/lons-le-saunier/>

cit  touristique et commerciale tr s agr able. Id alement situ e, au carrefour des vignobles, de la Bresse, du Pays des Lacs, elle est pl biscit e pour ses thermes   l'eau bienfaisante, naturellement sal e.

- **Fief de la Vache Qui Rit.**

 25 Rue Richebourg, 39000 Lons-le-Saunier

vacances scolaires (zones A, B et C), ouvert tous les jours de 10h30   18h

Hors vacances scolaires, ouvert tous les jours (sauf le lundi) de 14h   18h.


<https://www.jura-tourism.com/patrimoine-culturel/maison-de-la-vache-qui-rit/>

La fromagerie Bel  labore, l'un des fromages les plus connus :

La Vache Qui Rit  ! Elle poss de sa Maison d di e, qui propose de revenir sur les origines de cette marque culte, sur ses secrets de fabrication, et sur tout ce qui existe aujourd'hui autour de la fameuse vache rouge.

Un incontournable   Lons-le-Saunier !

- **Mus e Rouget de Lisle.**

 24 rue du commerce. 39000 Lons le Saulnier.

lundi au vendredi 14h 18h. Samedi, dimanche et jours f ri s de 14h   17h.

L'espace mus ographique, dans son appartement natal,  voque la vie de Rouget-de-Lisle, auteur de l'hymne national fran ais, « **la Marseillaise** ».

Documents originaux, objets personnels (son sabre, l'archet du violon de la Marseillaise...), panneaux explicatifs objets et documents issus de collections particuli res  clairer la vie de l'auteur de l'hymne mondialement c l br .

- **\*\*Les Fontaines.**

<https://www.lonslesaunier.fr/decouvrir-lons-le-saunier/ville-deau/les-fontaines/>

Aux 3 puits publics utilis s   la fin du XVIIe si cle, ont succ d  6 fontaines un si cle plus tard puis 12 fontaines en 1850. Apr s un chantier de r novation initi  dans les ann es 1990, voici les plus belles fontaines ayant surv cu :

– **rue Perrin** : C'est sans doute la plus caract ristique des fontaines l doniennes la plus ancienne.

– **rue Lecourbe** : Edifi e en 1811, la fontaine se trouvait   l'origine au milieu de la rue du commerce, d plac e en 1841 et l'on y ajouta quelques ornements de fonte ;

– **place Bichat** : Le bassin a  t  install  en 1828. L'eau jaillissait d'un dauphin de bronze. En 1844, la fontaine est modifi e par l'architecte Ren  Pourchot pour y placer une statue en bronze : la V nus de Canova. Elle fut d plac e vers 1900 pour  tre install e sur un pi destal au milieu de la pelouse. Puis elle revint sur le bassin vers 1990 ;

– **fontaine aux Lions** : La fontaine aux Lions a plusieurs fois  t  modifi e et d plac e. Construite en 1727   l'emplacement des anciens foss s (l'actuelle place de la Libert ), elle ne comportait alors aucun ornement. Les 4 lions de fonte provenant des fonderies Baudin (Toulouse-le-Ch teau, Jura) qui lui ont donn  son nom ne furent install s qu'en 1828 .Ils furent rejoints par la statue du g n ral Pichegru, qui vint surmonter le socle de la fontaine, et qui fut remplac e par celle du g n ral Lecourbe.


En 2006, le bassin a  t  d plac , et r install  entre l'h tel de ville et l'H tel-Dieu ;

– **rue des Salines** : L'emplacement de la fontaine est acquis par la ville en 1828.

Mais le bas-relief de fonte où un génie des eaux porte un dauphin déversant l'eau dans un bassin semi-circulaire signé « fonderies d'art du Val d'Osne » est ajouté après 1870.

- **fontaine du cygne** : Place du 11 novembre, le bassin est récent (1997) mais le cygne, en fonte forgé en 1829, est revenu récemment à sa place originelle après avoir orné pendant plusieurs décennies (1950-1997) le bassin devant l'établissement thermal ;
- **fontaine de la rue du Commerce** : Cette petite fontaine installée dans le haut de la rue du Commerce en 1996. Elle évoque la présence à cet endroit d'un puits ancien et disparu et la présence plus en aval de la fontaine aujourd'hui rue Lecourbe.

#### • **l'Établissement Thermal.**

 Parc des Bains, 39570 Lons-le-Saunier


Ouvert le lundi et du mercredi au vendredi de 10h à 19h, le samedi de 9h à 19h Fermeture le mardi et dimanche.

<https://www.lonslesauvier.fr/decouvrir-lons-le-saunier/ville-deau/15349-2/>


Un premier établissement thermal avait été installé vers 1849 au Puits-Salé. Sous la Seconde République, la découverte des sources salées de Perrigny relance l'activité thermique. Le projet d'établissement thermal fut confié à l'architecte parisien Jean Reoul. Il fut réalisé en 1894, à l'Ouest du parc. L'établissement a conservé ses structures d'origine en s'adaptant aux nouvelles pratiques du thermalisme. Il a été complété au sud en 1982. Les eaux sont chlorurées sodiques, magnésiennes, minéralisées et riche en oligo-éléments.

Elles proviennent du captage Lédonia et sortent à une température de 17°C.

#### • **source du Puits-Salé, appelée Lédonia.**

les sources naturelles salées sont nombreuses, la plus importante, est la source du Puits-Salé, Lédonia, située aujourd'hui en face de la maison de la Vache Qui Rit,  rue Richebourg.

#### • **Les Arcades (rue du Commerce)**


La rue du Commerce, est aussi dite  rue des Arcades en raison de la présence, au-devant des boutiques, de galeries ouvertes ; la majeure partie d'entre elles protège les étalages et les passants. Leur multiplication résulte d'autorisations accordées par la Ville aux commerçants à compter du milieu du XVIIe siècle.

Protection en bois dans un premier temps, suivie peu après en pierre, les arcades, sont ensuite accaparées par les boutiques qui les surmontent de chambres à leur tour progressivement surélevées.

## au Nord de Lons le Saulnier.

#### • **Dole.** **39100.**


<https://www.jura-tourism.com/vivre-le-jura/visiter/villes-et-villages/dole/>

OT  6 Pl. Jules Grevy.

charmante cité bordée par le Doubs, invite à la flânerie et la gourmandise. Ici, le patrimoine historique s'épanouit tout autant que les bonnes tables, et l'on s'attarde volontiers dans ses rues et ruelles, riches en découvertes. sites emblématiques du patrimoine dolois, tels la Collégiale Notre-Dame, l'Hôtel-Dieu, ou la rue du Collège de l'Arc. et les chemins de traverse selon votre inspiration : juste à côté de la maison natale de Louis Pasteur,

-  **Salin les Bains.**  39110 Salin les Bains.

<https://www.salinesdesalins.com/>

OT  Place des Salines

**\*\*La Grande Saline**  3 Place des Salines Salin les Bains

tous les jours, de 9h30 à 18h. Retrouvez horaires de visites guidées ici  
En septembre, départs à 10h, 11h, 12h, 14h30, 15h30 et 16h30.

visites pour accéder à la galerie souterraine guidées et commentées.

- Les animaux ne sont pas admis (sauf chien d'aveugle)
- Visite guidée : environ 1 heure suivie d'un accès libre au musée du Sel.
- Les horaires indiquent l'heure de départ de la visite, l'idéal est d'arriver environ 10 minutes avant.
- La température dans la galerie souterraine est de 12° C .
- Le passage d'un lieu à l'autre du site [salle d'accueil, galerie souterraine (accès par 46 marches) puis salle d'évaporation] s'effectue en extérieur, prévoir des vêtements adaptés.

Depuis le VIIIe siècle, Salins-les-Bains a su tirer profit du don de la nature exceptionnel : le sel. C'est grâce au captage de l'eau salée

et à son évaporation que la ville a acquis sa prospérité.

Les comtes de Bourgogne, rois de France etc..., qui se sont succédé, et assuré développement et modernisation d'une industrie jusqu'en 1962.

-  **Arbois**  39600

<http://www.arbois.com/>

OT  17 rue de l'hôtel de ville

nichée au cœur du vignoble jurassien, est une ville charmante : **la pierre jaune-ocre** du vieux bourg lui confère un caractère atypique, propice à la flânerie, et la gastronomie y est élevée au rang d'art par des chefs et artisans de grand talent.

• **Église Saint-Just.**

 Rue de l'Hôtel de Ville. 39600 Arbois.

**Bel édifice d'architecture romane du XIIe siècle,**

avec une introduction d'éléments gothiques au XIIIe siècle.

Le clocher de l'église St-Just (12e-13e s.) vaut le détour : dominant la ville de ses 60 m (209 marches à gravir), il se termine par un dôme bulbeux, et un campanile avec carillon. Les bas-côtés sont séparés de la nef par un bel ensemble de piliers et d'arcades en plein cintre.

Une belle Vierge à l'Enfant une chaire (1717) et l'orgue (1728) classée.

Le **chœur**, est percé d'une grande baie où figurent les 12 apôtres.

• **Musée de la Vigne et du Vin du Jura.**

 Château Pécauld. 39 600 Arbois

<https://www.arbois.fr/musee-de-la-vigne-et-du-vin-du-jura.htm>

Guidée ou libre, visite dans les vignes plantées autour du château Pécauld.

Dans les caves et les salles du musée sont présentées les différentes méthodes de vinification histoire et traditions du monde vigneron.

• **Hommage à Louis Pasteur**

 83 rue de Courcelles. 39600 Arbois.

<https://www.jura-tourism.com/patrimoine-culturel/maison-de-louis-pasteur-2018/>

• **La Maison familiale** est un haut-lieu touristique local.  
Elle a été conservée dans l'état où le scientifique l'a connue.  
Sa vie durant, il y est revenu, et installé un laboratoire privé.  
C'est ici qu'il a mis au point la fameuse pasteurisation ;  
on le considère également comme le père de l'œnologie moderne,  
ce qui prend tout son sens sur ce territoire !

### **Monument à Louis Pasteur.**

statue est sur une petite place, proche du restaurant le petit Jurassien

### • **Tour de la Gloriette.**

📍 Rue de la Tour, 39600 Arbois

Construite au XIIIème, avec la tour Vellefaux dans le château Pécauld, était un des principaux éléments des remparts qui encerclaient Arbois.

En 1503 elle sera très endommagée par une crue de la Cuisance.

Haute de 17m, de base carrée de 11m de côté,

la Tour Gloriette actuelle a été reconstruite au début du XVIème siècle.

Les armées des différents rois de France, de Henri IV à Louis XIV,

attaqueront Arbois jamais la Tour Gloriette.

Reliée à la ville par le romantique pont des Capucins qui enjambe la rivière.

Pont étroit en pierre à deux arches où il n'est pas facile de se croiser.

### \*\*\***Cascade des tufs**

📍 39600 Les Planches près Arbois

Cette cascade est alimentée par la Cuisance, qui prend sa source au cœur de la reculée des Planches et ressurgit par de nombreuses cavités, creusées dans le tuf, une roche calcaire d'origine sédimentaire.

De là vient son nom de cascade des Tufs.

Ces multiples sorties occasionnent plusieurs cascades qui tombent dans les bassins du Dar et offrent ainsi un spectacle naturel extraordinaire.

Cette cascade est accessible à pied tout au long de l'année.

Cependant, il est conseillé de s'y rendre par les sentiers de randonnée et ainsi ne pas se garer dans le village dont les rues sont étroites

et les parkings très limités. Parking possible depuis Arbois et Mesnay.

En raison de la sur-fréquentation du site de la cascade des Tufs

le stationnement dans la commune est interdit aux non-résidents,

sauf véhicules professionnels,

dans tout le village, des 2 côtés des voies publiques.

### • 🧑🏻 **Poligny.** 📍 39800 Poligny

<https://www.coeurdujura-tourisme.com/visiter-le-coeur-du-jura/poligny-jura-nature-patrimoine/>

OT 📍 20 place des déportés

ancienne ville fortifiée possède un patrimoine historique exceptionnel.

Par sa situation naturelle, accrochée à la Croix du Dan et entourée

par un large domaine forestier, des prairies abondantes et des centaines d'hectares de vignes, Poligny témoigne d'une très riche diversité.

**La ville cumule les labels :**

Site remarquable du goût, Station verte de vacances,

Petite cité de caractère...

culture prononcée autour du Comté et des métiers de bouche.

Cette cité de caractère de Bourgogne Franche-Comté se déguste aussi bien avec les yeux que les papilles !

- **Eglise Saint Hippolyte de Poligny**

📍 Rue du Collège 39800 Poligny

Collégiale du XVe siècle, classée au titre des Monuments Historiques.

Chef d'œuvre d'architecture gothique comtoise, remarquable par la présence d'une statuare bourguignonne nombreuse, second centre après Dijon,

- **Le Comté.**

<https://www.jura-tourism.com/vivre-le-jura/deguster/fromages-du-jura/le-comte/>

Le Comté est un fromage au lait cru à pâte pressée cuite.

Son terroir est le Massif du Jura, région de moyenne montagne qui englobe les départements du Jura, du Doubs, et de l'Ain.

Les vaches de races « Montbéliarde » et « Simmental Française » sont les seules autorisées pour la production du lait.

Chaque jour, le Comté est élaboré artisanalement dans plus de 150 petites fromageries de village, appelés fruitières, réparties sur tout le massif

<https://www.jura-tourism.com/vivre-le-jura/deguster/fromages-du-jura/fruitieres-a-comte/>

- **La Maison du Comté.**

📍 Avenue de la Résistance 39800 Poligny

En septembre ouvert tous les jours, réservation obligatoire.

visites guidées uniquement au 03 84 37 78 40

<http://www.maison-du-comte.com/>

L'espace muséographique de la Maison du Comté est totalement dédié à l'éveil des cinq sens grâce à des maquettes, des dispositifs interactifs, des ambiances sonores et une dégustation qui conclut le parcours.

Tout y est fait pour vous donner l'envie d'aller plus loin

dans vos découvertes, et de partir sur... les Routes du Comté !

- **Fruitière les Délices du Plateau.** 📍 Route du Fied - 39800 Plasne

<https://www.jura-tourism.com/produit-regional/fruitiere-les-delices-du-plateau/>

<https://www.lesdelicesduplateau.fr/>

Situé dans un cadre doux et paisible du plateau tout près de Poligny avec vue sur le Mont-Blanc, la Fruitière est à visiter.

La visite de la fromagerie et de la fabrication du fromage est ouverte sur réservation les mercredis et vendredis en période estivale.

Visite à 9 heures uniquement pour l'interaction avec le travail du fromager.

- **circuits œnotourisme.**

<https://www.jura-tourism.com/vivre-le-jura/deguster/vins-du-jura/circuits-dans-le-vignoble/>

fiches circuits œnotourisme pour partir à la découverte du Vignoble et des environs. Elles présentent des idées de circuits auto ou moto, à la journée ou à la demi-journée. Elles facilitent la vie en proposant un programme tout prêt avec des indications routières, zooms insolites, informations pratiques et mini-carte de situation.

- 🧑🏫 **Baume-les-Messieurs.** 📍 39210 Baume les Messieurs.

OT 📍 Place Guillaume de Poupet.

<http://www.baumelesmessieurs.fr/>

Niché au creux d'une reculée spectaculaire, petit village de 200 âmes.

ses ruelles et son abbaye, avant de prendre le chemin de la cascade de tuf et des grottes aux dimensions de cathédrale.

• **La Cascade de tuf**, située au fond de la reculée, curiosité naturelle remarquable. Alimentée par une rivière souterraine, le Dard, elle jaillit au milieu d'un paysage verdoyant et féérique, composé de mousses, de roches et d'une végétation abondante.

• **Abbaye impériale**. 📍 5 place Guillaume de Poupet. 39210

Visites toute l'année.

<http://www.baumelesmessieurs.fr/abbaye-de-baume-les-messieurs/>

Fondation carolingienne voire mérovingienne, le Monastère agrandi à la fin du IXe siècle devient une célèbre abbaye d'où partirent les moines fondateurs de Cluny, d'observance bénédictine.

• 🏠 **Château-Chalon**. 📍 39210

OT 📍 26 Rue de l'Église.

<https://www.jura-tourism.com/vivre-le-jura/visiter/villes-et-villages/chateau-chalon/>

Posé au bord du Revermont, c'est le « phare » du Vignoble du Jura.

Dans le berceau du célébrissime Vin Jaune, légendes et histoire

s'entremêlent pour donner toute sa renommée à l'un

des « Plus Beaux Villages de France ».

Entre héritage culturel et gastronomie, vignes et majestueuses reculées, ce magnifique village n'en a pas fini de surprendre.

Ce « **village belvédère** » panorama à la hauteur des merveilles du pays.

Haut lieu de l'histoire vitivinicole du Jura, il a donné son nom

à l'un des meilleurs crus du monde, divin nectar à la robe ambrée...

vous avez dit le Vin Jaune de Château-Chalon ?

• **Maison de la Haute Seille** 📍 26 rue de l'église 39210 Château-Chalon

<https://www.tourisme-chateauchalon.fr/>

<https://www.tourisme-chateauchalon.fr/decouvrir>

Juché sur son rocher, le village jurassien de Château-Chalon

est mondialement connu pour son AOC grand cru de vins jaunes.

«Plus Beau Village de France» et «Cité de Caractère Franche Comté»,

il accueille chaque année plus de 100.000 visiteurs

venus découvrir son passé envoûtant à travers les ruelles

de la cité et son patrimoine naturel du haut des nombreux belvédères.

La Maison de la Haute Seille, dans l'hostellerie de l'ancienne abbaye,

propose plusieurs visites de musées et différentes animations.

• **Eglise Saint-Pierre de Chateau-Chalon**.

📍 place de l'église. 39210 Château Chalon.

<http://www.bourgogneromane.com/edifices/chateauchalon.htm>

Eglise composite où art roman et art gothique de transition lui donnent

un caractère original et atmosphère particulière, toit en laves. petit vaisseau

sans transept conserve un trésor d'orfèvrerie religieuse et de statuaire.

• **Ecole d'autrefois**.

📍 26 rue de l'église. 39210 Château Chalon.


ouverte au public du 1er avril au 31 octobre

<https://www.amisdesmuseesdelecole.fr/musees/musee-de-lecole-dautrefois-de-chateau-chalon/>

ambiance, mobilier et matériel pédagogique des années 1884-1939.

Redécouvrir le plaisir de l'écriture à la plume.  
Consulter cahiers d'écoliers, manuels scolaires et documents d'époque.

-  **Cirque de Ladoye.**  39210 Sud de Poligny.

OT  3 place de la mairie, 39210 Voiteur.

**Belvédère du Cirque** 34 Rue de l'Église 39210 Ladoye-sur-Seille

Un des Belvédère du premier plateau jurassien à ne pas manquer.

Le point de vue sur le cirque est magnifique.

parking et tables pour s'installer et profiter du spectacle naturel.


<https://inpn.mnhn.fr/zone/znieff/430009468/tab/commentaires>

un bel ensemble d'habitats rocheux présentant

un fort intérêt patrimonial en raison de leur nature primaire

et de leur fonction de refuge pour de nombreuses espèces.

-  **Champagnole.**  39210

OT  73 Grande Rue 39460 Foncine le haut.

ville porte du Parc naturel régional du Haut-Jura, au cœur d'une région

de plateaux. Au pied du mont Rivel (812m), cette petite ville industrielle

(jouet, meuble, métallurgie, transport...) est aussi un plaisant site de séjour.

« Champagnole Nozeroy Jura » : trois noms regroupés en une entité,

qui désigne un territoire à la nature préservée, savoir-faire authentiques,

gastronomie réconfortante et généreuse et accueil simple et chaleureux.

Situé au cœur du département du Jura entre les vignobles du Revermont,

la région des lacs et les premières « marches » du massif montagneux.

-  **Villages remarquables** autour d'Arbois Poligny Salin

<https://www.coeurdujura-tourisme.com/decouvrir/villages-remarquables/>


Aresches. Chamole. Clucy. Ivrey. La Châtelaine. Montigny-les-Arsures.

Les Planches-près-Arbois. Marnoz. Molamboz. Pupillin. Saint-Lothain.

Saint-Thiébaud. Vaux-sur-Poligny.

au **Sud** de Lons le Saulnier.

-  **Vouglans. Lac.**

OT  D301 39260 Coyron.

<http://www.lac-de-vouglans.com/index.html>


<https://www.jura-tourism.com/patrimoine-naturel/le-lac-et-barrage-de-vouglans/>

<http://www.jurasud.net/le-lac-et-barrage-vouglans>

Avec ses 35 km de long, c'est le 3ème lac artificiel de France.

**belvédères**, plages de sable et sentiers de randonnée permettent de contempler les rives boisées plonger dans l'eau turquoise.

<https://www.montagnes-du-jura.fr/sit/belvedere-du-lac-de-vouglans>

 D301 39260 Coyron.

Belvédère table d'interprétation du paysage et une jolie vue sur le lac.

Par endroits, les berges ont été aménagées et offrent de magnifiques plages de sable et une eau qui peut atteindre les 24°C en été.

A la construction du barrage, 1968, la mise en eau inonda la vallée de l'Ain.

Le sort des villages engloutis comme la Chartreuse de Vaucluse est oublié. Ne peut être visité (plan vigipirate). belvédère sur la route de Lect.

-  **La vallée et les cascades du Hérisson.**

📍 39130 Menetrux en Joux .

OT 📍 Val Dessus.

<https://www.montagnes-du-jura.fr/sit/parkings-et-acces-aux-cascades-du-herisson-2>

<https://www.regiondeslacs.fr/les-cascades-du-herisson.htm>

<https://www.cascades-du-herisson.fr/carte-interactive.htm>

est un des plus **grands sites** naturels de Franche-Comté.

Au cœur de la région des lacs, le Hérisson prend sa source dans les lacs d'Ilay et de Bonlieu.

Ce torrent, formé des eaux des lacs de Bonlieu et d'Ilay, parcours de 3,7 km, dénivelé de 250 m, 31 sauts, 7 cascades principales.

Accès depuis Doucier : suivre la direction "Maison des Cascades"

Vous êtes en bas des cascades.

Parking payant en certaines périodes : le ticket donne accès gratuitement à la Maison des Cascades à tous les passagers. Restaurant et boutique.

Également la Maison des cascades et un point Information.

Accès depuis Bonlieu :

mi-parcours, au saut de la Forge. Parking gratuit sur le site.

Accès depuis Ilay (Chaux-du-Dombief) et La Fromagerie (Le Frasnois).

en haut des cascades. P. gratuit, restaurants et boutiques à proximité.

Le ticket de parking donne accès gratuitement

à l'Espace découverte de la Maison des Cascades.

Un camping est situé à côté du parking : <http://www.relais-de-leventail.com/>

-  **Clairvaux-les-Lacs.** 📍 39154

OT 📍 12 Rue Saint-Roch, 39130 Clairvaux-les-Lacs.

<http://www.juralacs.com/fr/les-lacs/lac-de-clairvaux-319001531>

Les lacs c'est aussi une histoire datant de plusieurs milliers d'années.

Les 2 lacs abritent depuis la préhistoire les vestiges d'une cité lacustre parfaitement conservée dans les profondeurs du lac.

- **\*\*\* Musée des Machines à nourrir le monde.**

📍 12 rue des sablières, 39130 Clairvaux-les-Lacs.

<http://www.museemaquettebois.fr/>

C'est au sortir de la guerre, entre 1945 et 1995 que Marcel Yerly a réalisé près d'une centaine de **maquettes en bois**.

Ce véritable artiste, qui était avant tout agriculteur a réalisé

avec une patience infinie et un souci du détail hallucinant,

des machines agricoles, bateaux, avions, locomotives, motos...

-  **La Frasnée.** 📍 39130 Le Creux de la Frasnée. SE de Clairvaux.

village du bout du monde inscrit à l'inventaire des sites pittoresques du Dpt.

**Il enchante\*\*\*** avec sa reculée, rivière, cascade, chapelle et lavoir.

Un endroit magique à toutes les saisons, la Cascade de la Frasnée



peut être considérée plus comme un torrent qu'une chute d'eau.  
Mais c'est surtout le charme du lieu et son ambiance en sous-bois qui ravit.

- **Saint-Claude** 39200

OT 1 Av. de Belfort.

<https://www.saint-claude-haut-jura.com/>

labélisée « Villes et Métiers d'Art », capitale mondiale de la pipe de bruyère. Héritière de longues traditions artisanales, la sous-préfecture du Jura a su également se forger une réputation méritée dans la tournerie et la taille du diamant et des pierres précieuses.

Pelotonnée au fond de sa vallée,

la ville s'apprécie pour son environnement et ses atouts patrimoniaux : cathédrale Saint-Pierre, Musée de l'Abbaye, Maison du Peuple,...

- **Musée de l'Abbaye** 3 Pl. de l'Abbaye.

<http://museedelabbaye.fr/home/>

<https://www.saint-claude-haut-jura.com/musee-de-l-abbaye.html>

grands noms de l'art moderne comme Bonnard, Vuillard, Vallotton, Dufy et les peintres donateurs Guy Bardone et René Genis.

Le visiteur découvre, au sein d'une architecture contemporaine, grands espaces ouverts et lumineux, offrant un des plus beaux panoramas de la ville sur les montagnes environnantes.

Le sous-sol, quant à lui, abrite un site archéologique inestimable :

les plus importants, vestiges de l'abbaye de St-Claude connus à ce jour.

Fondée au Ve siècle, elle est l'une des plus anciennes abbayes de France.

septembre à juin : mercredi au dimanche 14h-18h

- **Musée de la Pipe et du Diamant.**

1 Place Jacques Faizant, 39200 Saint-Claude.

Musée figé dans les années 70 mais avec un intérêt tout de même.

On y découvre une collection impressionnante de pipes sculptées.

Et l'histoire de la confrérie des fumeurs de pipe.

- **Cathédrale** Saint-Pierre, Saint-Paul et Saint-André.

place de l'abbaye. 39200 St Claude.

Construite aux XIVe et XVe siècle, achevée au XVIIIe. Eglise fortifiée, d'aspect austère et rigoureux, murs extérieurs jusqu'à 3 m d'épaisseur.

L'intérieur est de style gothique, son ensemble sévère et massif contraste avec stalles et retable italien de 1533. Abbaye prestigieuse avant 1742, elle fut longtemps l'objet d'un pèlerinage international

durant la période moderne, motivé par les reliques de Saint-Claude.

Le chœur est orné de très belles stalles historiées datant du XVe siècle.

- **\*\*\*La ligne des hirondelles.**

<https://www.saint-claude-haut-jura.com/la-ligne-des-hirondelles.html>

<https://www.sncf-connect.com/article/le-train-des-hirondelles-en-franche-comte-68565>



les OT de Dole et de St-Claude proposent des journées exceptionnelles à bord de cette fameuse Ligne des Hirondelles.

Au départ de l'une des deux villes, partez en train à la découverte de cet étonnant train touristique en visite accompagnée et commentée.

- L'une des plus belles lignes ferroviaires de France "

La Ligne des Hirondelles traverse le Jura de part en part.

2h30 de cheminement à travers la forêt de Chaux, les vignobles d'Arbois, les vastes plateaux du Grandvaux, la Vallée de la Bienne..."  
36 tunnels dont un en forme de fer à cheval, 18 viaducs, 120 km de voyage.

-  **Grande Rivière.**  39150 grande rivière château.


- **Lac de l'Abbaye**

<https://www.jura-tourism.com/patrimoine-naturel/le-lac-de-labbaye/>

appelé aussi « lac de Grandvaux » ou « lac de Grande-Rivière », doit son nom à l'abbaye dépendante de celle de St-Claude installée sur ses bords au XIIe siècle et dont il ne reste que l'église remaniée au XIXe siècle.

Ce joli lac est une propriété privée mais dispose d'une petite plage.

-  **Moirans en Montagne.**  39260

OT  3 bis Rue du Murgin.

à la frontière naturelle entre la Région des Lacs et le Haut-Jura,

La tradition de fabrication de jouets est liée à celle de la tournerie sur bois qui s'est développée dès le XIIIème siècle.

- Station verte

<https://moirans-en-montagne.stationverte.com/>

Station Verte premier label d'écotourisme en France.

L'univers « Nature » de Moirans-en-Montagne, plaisirs, lieux et activités, services de qualité la désignent comme une des 500 destinations

« Station Verte » de France.

- **\*\*\* Musée du jouet.**

 rue du Murgin 39260 Moirans-en-Montagne.

<https://www.musee-du-jouet.com/>

un lieu de vie à explorer pour se souvenir, s'amuser, rêver, jouer, une collection de 2000 jeux et jouets de tous pays et de toutes époques.

De septembre à juin : du mardi au vendredi 10h-12h30 / 14h-18h

-  **Ravilloles.**  39170 Est de Moirans en Montagne

- **\*\*\*L'Atelier des Savoir-Faire,**  1 Grande Rue. 39170 Ravilloles

<https://www.atelierdessavoirfaire.fr/>


est le point de rencontre et de démonstration de tous les artisans du Jura. Ils proposent de découvrir leur savoir-faire.

Au départ de l'Atelier, un sentier insolite, ludique et familial

vous emmènent à la découverte de ces savoir-faire haut-jurassiens.

Du mardi au samedi de 13h30 à 18h00.

-  **Morbier.**  39400

OT  Place Jean Jaurès

<https://haut-jura.com/fr/bouger-en-hiver/les-stations/morbier.html>

Entre 800 et 1200 mètres d'altitude, berceau du fromage du même nom.

Le morbier est un fromage originaire de Franche-Comté.

Sa particularité réside dans la fine raie de charbon noire qui partage le fromage en 2 dans le sens de l'horizontal.

La présence d'un trait noir tient à une ancienne tradition fermière.

Auparavant, le reste de lait de la traite était utilisé par les producteurs de comté pour fabriquer un fromage pour leur consommation propre. Le lait caillé était recouvert de cendre pour éviter qu'il ne s'abîme et ne soit la proie des bactéries.

Le soir même ou le matin suivant, on le recouvrait d'un autre fromage frais. On obtenait alors un fromage traversé d'une ligne noire.

Aujourd'hui, cette ligne noire est uniquement décorative

et n'est plus obtenue par adjonction de cendre mais de charbon végétal.

- **Fromagerie de Morbier** 📍 80 route Royale. 39400 Morbier

Salle d'exposition "de l'herbe au fromage", aux horaires du magasin.

- **La Fruitière des Lacs.**

- 📍 1 rue derrière chez Saget. 25160 Labergement-Sainte-Marie

<https://lafruitieredeslacs-comte-morbier.com/5-visite-fromagerie-haut-doubs.php>

fromages de comté et de morbier fabrication artisanale par le fromager,

tous les jours de 9h à 10H30,

- 🧑 **Morez.** 📍 39400

OT 📍 Place Jean Jaurès, 39400 Morez.

<https://www.hauts-de-bienne.fr/mairie/morez>

réputée pour les viaducs vertigineux de la ligne ferroviaire des Hirondelles, et pour ses savoir-faire dans les secteurs de la lunette et de l'émail.

Passage obligé au Musée de la Lunette et à la Maison de l'émail

pour s'imprégner des lieux.

Les communes de Morez, La Mouille et de Lézat ont été regroupées pour former la nouvelle commune « Hauts-de-Bienne ».

- **Musée de la Lunette.** 📍 Place Jean Jaurès. 39400 Morez

<http://www.musee-lunette.fr/fr>

Découvrir comment les haut-jurassiens ont utilisé leur ingéniosité et leur savoir-faire pour développer une véritable filière industrielle, aujourd'hui reconnue dans le monde pour sa créativité et sa qualité.

Le musée de la Lunette, une des plus prestigieuses collections de lunettes au monde, la collection Essilor Marly qui rassemble près de 2500 objets, du XIIIe siècle à aujourd'hui.

- 🧑 **Les Rousses.** 📍 39220

OT 📍 495 rue Pasteur.

<https://www.lesrousses.com/>

<https://www.montagnes-du-jura.fr/decouvrir/en-ete/la-station-des-rousses-en-ete/>

Paradis pour les enfants de nombreuses activités sont prévues pour qu'ils se fabriquent de chouettes souvenirs.

Avec les 2 lacs d'altitude de la station.

- lac des Rousses une base nautique proposant de nombreuses activités : Paddle, planche à voile, canoë, kayak, Pédal'eau...

- lac de Lamoura le plus haut des Montagnes du Jura : 1 156 m !

aires de jeux et aires de pique-nique aux abords du lac.

Sentiers aménagés, sur pilotis construits pour offrir d'agréables balades en famille et profiter des magnifiques tourbières.

-  **St Laurent en Grandvaux.**  39150

OT  7 Pl. Simone Veil, 39150 Saint-Laurent-en-Grandvaux.

<https://saint-laurent-en-grandvaux.stationverte.com/>

à 900m d'altitude dans le Parc naturel régional du Haut-Jura, la commune se situe à 20km de la station des Rousses et à 10 km des Cascades du Hérisson et du site classé des 7 Lacs. Au gré des saisons, les habitants invitent à différentes manifestations et animations dans le Grandvaux : le Concours des Bûcherons, la fête artisanale, le Marathon des Neiges en ski de fond...

-  **St Amour.**  39160

OT  17 place d'armes, 39160 Saint-Amour.

<http://www.tourisme-paysdesaintamour.com/decouvrir/saint-amour.htm>

A l'extrême SO de la région, occupe les premières pentes du massif tout en débordant sur la plaine bressane toute proche.

Au Moyen Âge sont édifiés une forteresse et des remparts pour conforter la position stratégique de la bourgade.

St Amour a subi 3 sièges et 5 invasions liées à la conquête française.

La ville ne conserve que ses fortifications qui entouraient l'ancien Château.

- Eglise : chœur, partie la plus ancienne de l'église, date du XVème siècle.

Tour surmontée d'un clocher comtois, hauteur 48m -

Trompes-l'œil et vitraux, sculpteurs et marbriers ou Fontaine Aîné.

L'église est ouverte tous les jours de 9h à 17h.

- **Prisons Royales.**  18 Rue du Commerce.


arpenter les couloirs des prisons, pour saisir, au coin d'une porte ou au détour d'un escalier leur véritable histoire.

Le très bon état de conservation les rend uniques en Franche-Comté !

En septembre : visite jeudis et vendredis (14h, 15h et 16h). Gratuit.

### environs

- **Ecomusée, maison de pays.**

 1000 route de Bourg. 01370 Saint-Etienne-du-Bois

du 12 avril au 31 octobre, les dimanches et jours fériés de 14h à 17h.

<https://www.ecomuseebresse.fr/>

L'écomusée propose un voyage en Bresse du 15ème au 19ème siècle.

Patrimoine et la culture bressane sous de nombreuses formes :


architecture et art de vivre, folklore, métiers et savoir-faire d'autrefois,

premières machines agricoles mécanisées et véhicules hippomobiles.

L'histoire incroyable de l'une des plus anciennes fermes bressanes à cheminée sarrasine !

5 bâtiments, parc forestier, 2000m<sup>2</sup> d'exposition. aire pic-nic, toilettes.

- **Ecomusée de la Bresse Bourguignonne.**

 5T Av. de la Gare, 71270 Pierre-de-Bresse. [71270 Pierre de Bresse](https://www.ecomusee-bresse71.fr/)

Basse saison : du lundi au vendredi de 10h à 12h et de 14h à 18h,

<http://www.ecomusee-bresse71.fr/>

L'écomusée de la Bresse Bourguignonne, ce sont 13 sites dédiés à la mise en valeur des pépites du territoire bressan.

- sites historiques, culturels et naturels implantés sur l'ensemble du territoire offrant ainsi une vision exhaustive des richesses bressannes.

- **Ferme de la forêt.**

📍 1210 route de la ferme-Musée. 01560 Courtes.

septembre > ouvert du mardi au dimanche et jours fériés  
de 10h30 à 12h30 et de 14h30 à 18h

Monument historique, la ferme de la Forêt est une authentique ferme bressane à colombages de la fin du XVIe siècle.

Témoigne de l'architecture traditionnelle avec sa mystérieuse cheminée sarrasine, sa galerie et sa balustrade à croisillons.

- 🧑🏫 **Orgelet** 📍 39270

OT 📍 Point I : Place du Colonel-Varroz, 39270 Orgelet.

<https://www.orgelet.com/tourisme/>

<https://www.jura-tourism.com/vivre-le-jura/visiter/villes-et-villages/orgelet/>

Au pied du Mont-Ogier et à quelques kilomètres du lac de Vouglans, cité de caractère, fortifications et bâtisses témoignent des fastes d'autrefois.

Cité natale de Cadet Rousselle « Cadet Rousselle a trois maisons...

- **église d'Orgelet. Notre-Dame de l'assomption**

📍 Place de l'église. 39270 Orgelet

édifice classé du XVe et XVIIe siècle entièrement restauré en 1994, elle a succédé après maintes péripéties, à la chapelle du château.

Le pavement mis en place vers 1300 dans le château est présenté dans l'église. Il est unique de par sa dimension et ses motifs.

- 🧑🏫 **Sud Revermont.** SO de Lons le Saulnier

<https://www.jura-tourism.com/vivre-le-jura/visiter/les-incontournables/sud-revermont/>

Beauté des paysages et accueil des vigneron.

Communes de Gevingey, Cesancey, St-Laurent-la-Roche, Beaufort, Maynal, ou encore Rotalier, à la rencontre des nombreux vignerons qui cultivent leur terre avec passion et engagement.

Édifice architectural aérien et élégant, posé au milieu des vignes,

**la Caborde, à Orbagna** 📍 Montée du Taret 39190 Beaufort-Orbagna

<https://www.lacaborde-jura.fr/fr/>

est le **haut-lieu du vignoble jurassien.**

Cette « aire viticole » propose expositions, projections, concerts, débats, ateliers, animations et boutique autour des vins du Jura.

Quelques vignerons y organisent leurs dégustations et un service au verre permet de découvrir les crus parmi une sélection de 24 bouteilles.

HAUTE-SAÔNE

